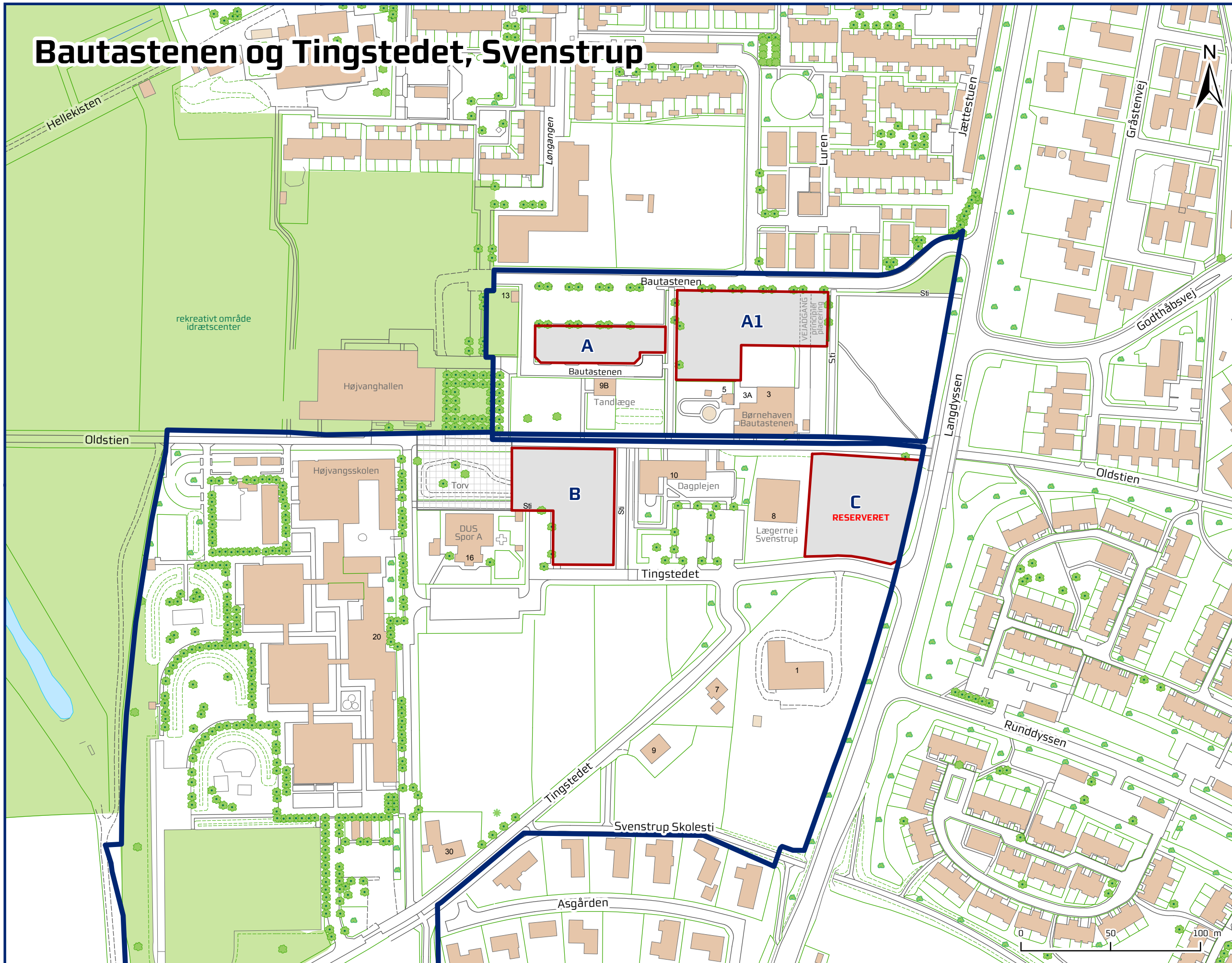


Bautastenen og Tingstedet, Svenstrup



Grænser på kortet følger matrikelskel. Skels nøjagtige placering kan kun fastslås ved opmåling.

Ledige arealer til:

A og A1: Tæt-lav/etageboliger. Butikker (dagligvarer) efter nærmere vurdering på højst 1000 m². Restaurant, klinikker, kontorer og service. Fritidsformål og institutioner.

B og C: Butikker (dagligvarer) efter nærmere vurdering på højst 1000 m². Kontorer, restauranter, klinikker samt offentlige formål. Der må etableres bolig i tilknytning til virksomhed.

Arealstørrelser:

A:	ca. 1400 m ²
A1:	ca. 3250 m ²
B:	ca. 3000 m ²
C:	ca. 3250 m ²

Priser:

Pris er ikke fastsat
Kontakt os om salgsvilkår.



Gældende planer:

Lokalplan:
6-1-101 Bolig- og erhvervsområde ved Bautastenen, Svenstrup
02-008 Svenstrup Center

Kommuneplan:
Sydvest-området
Svenstrup
6.1.D4 Tingstedet

Planer kan ses på www.aalborgkommune.dk

Signatur:

-  Lokalplanområder
-  Ledige arealer

Dato: 02-03-2010
Mål: 1:2000 i A3-format

Spørgsmål til:
Henrik L. Kristiansen Telefon 9931 2092
Mail hek-teknik@aalborg.dk
Steen Trant Telefon 9931 2028
Mail str-teknik@aalborg.dk

Teknik- og Miljøforvaltningen
Stigsborg Brygge 5
9400 Nørresundby